

## Genussradeln an der Moststraße

Die sanften Hügel im westlichen Mostviertel sind wie geschaffen für genussliche und aussichtsreiche Radtouren. Neun Routen führen auf den Spuren der Mostkultur zwischen Enns und Donau durch die Region Moststraße mit ihren charmanten Wirtshäusern, Heurigen und Ab-Hof-Betrieben.



## Willkommen in der Birnenmostregion!

Sanfte Hügel, malerische Dörfer und imposante Vierkanthöfe prägen die Moststraße. Die Region lässt sich auf unterschiedlichen Radrouten "erfahren". Die Strecken verlaufen zum Teil auf beschilderten Radwegen oder auf Verkehrsarmen Landstraßen, meist flach, teils durch sanftes Hügelland. Kleine Steigungen belohnen mit grandiosen Ausblicken.



Unterrwegs tauchen Radbegeisterte auch in die Mostkultur ein. Die Produzentinnen und Produzenten der Region, allen voran die Mostbarone, haben sich den reinsortigen Birnenmosten verschrieben. Sie laden zu genussvollen Programmen, Verkostungen und zur Einkehr ein.

**Genuss-Tipp:** An den Radrouten liegen Mostbrunnen und Selbstbedienungsbläden, die jederzeit erfrischende Getränke anbieten.

**Service-Tipp:** Ladestationen für E-Bikes sind in der Karte eingezeichnet. Verleihstellen und E-Bike-freundliche Betriebe finden sich an allen Routen.



**Radkarte "Fluss-Radeln"**  
Streckenverlauf, Ausflugsziele und Unterkünfte sowie weitere Informationen zu Ybbstalradweg, Kleinem Ybbstalradweg sowie Erlaufalradweg und Kleinem Erlaufalradweg.

**Genusskarte Moststraße**  
Sehenswertes und Ausflugsziele in der Birnenmostregion, inklusive großer Karte mit Adressen und Öffnungszeiten der Mostheurigen, Gasthöfe, Restaurants und Beherbergungsbetriebe.

Die kostenlose App „Niederösterreich Guide“ ist der ideale Begleiter für eine Radtour. Die App beinhaltet auch zahlreiche weitere Routenvorschläge zum Radfahren, Mountainbiken und Wandern. Mit zoombarer Karte, Höhenprofilen, Angaben zu Länge, Dauer und Schwierigkeit.  
Erhältlich für Android und iOS

**Prospektservice, Beratung & Buchung**  
**Mostviertel Tourismus**  
Töpperschloss Neubruck 2/10  
3270 Scheibbs, Österreich/Austria  
T +43(0)7482/ 204 44  
info@mostviertel.at  
www.moststrasse.info, www.mostviertel.at

## Radurlaub an der Moststraße

Bei einem Radurlaub in der Region entdeckt man die Schönheit der Landschaft hautnah und hat genügend Zeit für den Besuch von Stiften und Museen oder für belebende Pausen bei den traditionellen Mostheurigen.



### Folgende Leistungen sind im Package inkludiert:

- 3 Übernachtungen mit Frühstück in einem Moststraße-Hotel
- Mostviertler Willkommenstrunk
- Mostviertler Menü mit Mostverkostung
- Erlebnisführung Moststalleria

**Preis pro Person im Doppelzimmer ab 311,- Euro**  
Buchbar: April bis Oktober  
Anfrage und Buchung bei Mostviertel Tourismus,  
T +43(0)7482/ 204 44, www.mostviertel.at



**Impressum:**  
Herausgeber und Verleger: Mostviertel Tourismus, Scheibbs.  
Fotos: weinfranz.at, schwarz-koenig.at, Cleanhill Studios.  
Druck: Druckerei Janetschek, Heidenreichstein.  
Alle Angaben wurden mit großer Sorgfalt erhoben, erfolgen jedoch ohne Gewähr und erheben nicht den Anspruch auf Vollständigkeit.  
Stand: Dezember 2024

**ZEICHENERKLÄRUNG**

A1	Autobahn	📍	Schöne Aussichten
1	Bundesstraße	🌿	Natur & Abenteuer
—	Sonstige Straße	🌊	Sanfte & Wilde Wasser
—	Eigenbahn	🏰	Burgen & Schlösser
—	Bebauung	⛪	Stifte, Kirchen & Kapellen
—	Wald	👁️	Sehenswürdigkeiten
🏰	Ruine, Schloss	🏠	Mostbrunnen
🏠	Warte	🍷	Moststraße-Heuriger
🏠	Kirche, Kapelle	🍷	Moststraße-Wirt
🏠	E-Ladestationen	🍷	Moststraße-Hotel
🏠	Moststraße-Heuriger	🏠	Urlaub am Bauernhof
🏠	Moststraße-Wirt	🏠	Ab Hof/Verkauf
🏠	Moststraße-Hotel	🏠	Trinkbrunnen/Mostbrunnen

Maßstab 1 : 75 000  
0 500 1000 1500 m

Bitte Hinweise der Jagd- und Grundbesitzer beachten.  
Entwurfgrundlagen: argo kartographie & BEV Wien  
Alle Angaben wurden mit großer Sorgfalt erhoben, erfolgen jedoch ohne Gewähr und erheben nicht den Anspruch auf Vollständigkeit.

argo kartographie



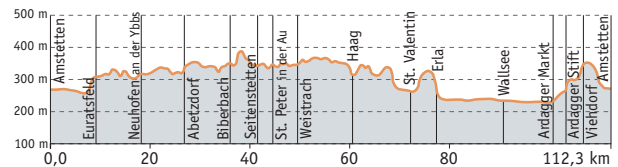


### Most-Radroute

**Streckenverlauf:** Amstetten – Neuhofen an der Ybbs – Seitenstetten – Haag – Erla – Walsee – Amstetten

**Streckendaten:** 112 km, 8 h ▲ 617 m ▼ 617 m

Die Most-Radroute kombiniert eine beeindruckende Landschaftsvielfalt. Von den Donauauen radelt man zu den sanft hügeligen Ausläufern der Alpen und genießt atemberaubende Panoramablicke. Mächtige Ferkantthöfe, freundliche Dörfer und Mostbirnbau-mallen säumen die Strecke.

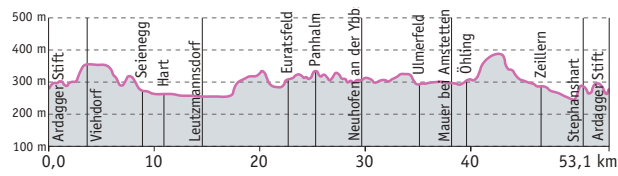


### Mostbaron-Radroute

**Streckenverlauf:** Ardagger Stift – Viehdorf – Euratsfeld – Neuhofen an der Ybbs – Neufurth – Oed-Öhling – Ardagger Stift

**Streckendaten:** 53 km, 4 h ▲ 547 m ▼ 547 m

Radroute durch die Mostobstkultur, von Ardagger Stift bis zum Ostarrieh Kulturhof und weiter bis zur Mostellaria (Destillerie Farthofer).

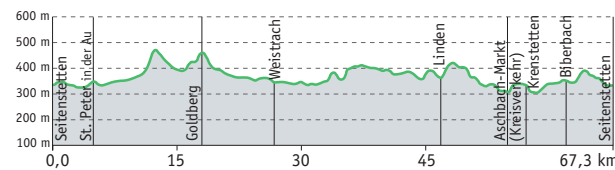


### Herz Mostviertel-Radroute

**Streckenverlauf:** Seitenstetten – St. Peter in der Au – Weistrach – Wolfsbach – Aschbach – Biberbach

**Streckendaten:** 67 km, 5 h ▲ 592 m ▼ 592 m

Diese Radroute verbindet die sakralen Denkmäler und kulturellen Sehenswürdigkeiten direkt durch das „Herz im Mostviertel“ und führt auf verkehrsarmen Straßen.

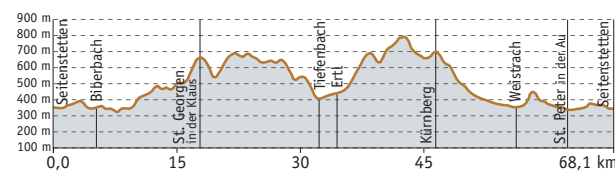


### Stiftsblick-Radroute

**Streckenverlauf:** Seitenstetten – St. Peter in der Au – Weistrach – Kürnberg – Ertl – St. Georgen in der Klaus – Biberbach – Seitenstetten

**Streckendaten:** 68 km, 5:45 h ▲ 1.226 m ▼ 1.229 m

Eine aussichtsreiche Tour für Geübte. Eine abwechslungsreiche Landschaft mit herrlichen Rundblicken erwartet alle ambitionierten Radsporthlerinnen und -sporthler bei dieser anspruchsvollen Tour.

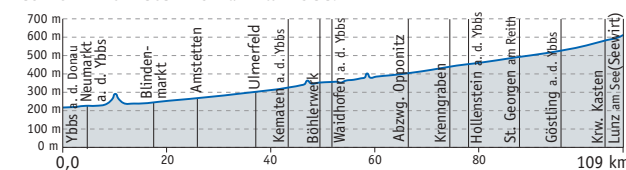


### Ybbsalradweg

**Streckenverlauf:** Ybbs a. d. D. – Amstetten – Waidhofen/Y. – Hollenstein/Y. – Göstling/Y. – Lunz/S.

**Streckendaten:** 109 km, 7 h ▲ 717 m ▼ 327 m

Der Ybbsalradweg ist eine der drei Donau-Alpen-Verbindungen im Mostviertel. Von der Ybbsmündung bei Ybbs an der Donau sind es 109 Kilometer bis Lunz am See.

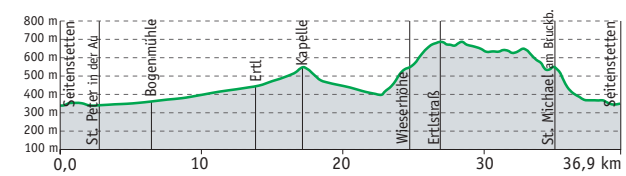


### Birnenblick-Radroute

**Streckenverlauf:** Seitenstetten – St. Peter in der Au – Urtil – Tiefenbach – Ertl – Wieserhöhe – Ertlsträß – St. Michael am Bruckbach – Seitenstetten

**Streckendaten:** 37 km, 4 h ▲ 520 m ▼ 519 m

Aussichtsreiche Tour für Ambitionierte. Die Birnenblick-Radroute ist eine hügelige, mittel-anspruchsvolle Tagesstour entlang asphaltierter, wenig befahrener Straßen.

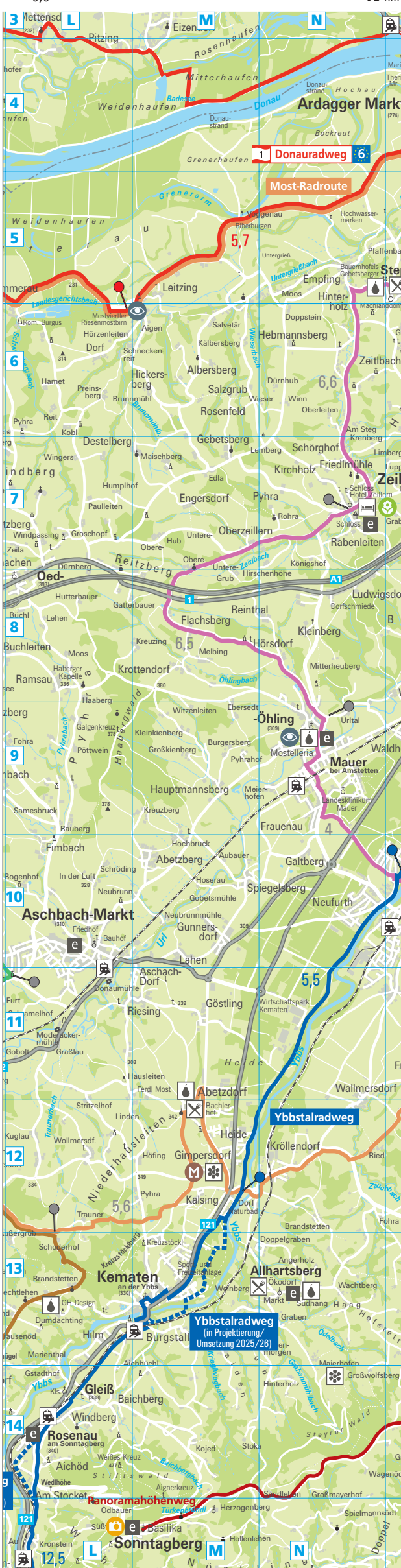
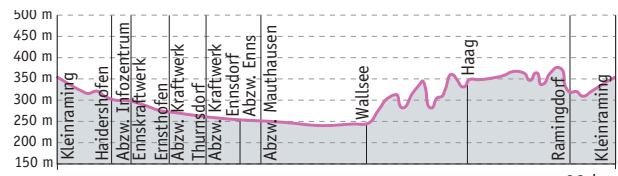


### Enns-Donau Radroute

**Streckenverlauf:** Kleinraming – Ramingdorf – Haidershofen – Ernsdorf – St. Pantaleon – Erla – Walsee – Sindelburg – Strenberg – Haag – Ramingdorf – Kleinraming

**Streckendaten:** 92 km, 6:25 h ▲ 882 m ▼ 882 m

Die Radroute führt entlang der Enns und der Donau, mit zahlreichen Möglichkeiten, die Flüsse über Kraftwerke und Brücken zu queren. Retour über Walsee und Haag geht es durch das Mostviertel zum Ausgangspunkt.



### Sehenswertes & Unterhaltsames

#### Museum Ostarrieh, Neuhofen an der Ybbs



In 7 Schritten wird Österreichs Geschichte anschaulich erzählt – mit Rätselheft für Familien, gratis Audio-guide, Multi-Touch-Monitoren, Basteltisch, Siegelstation und vielem mehr!

[www.museum-ostarrichi.at](http://www.museum-ostarrichi.at)

#### Nostalgie-Museum Drahtesel, Strenberg



Original restaurierte Fahr- und Motorräder und andere Raritäten im ehemaligen Feuerwehrdepot. Hier erfährt man alles über die Entwicklung von Fahrrädern, vom Laufrad bis zum E-Bike.

[www.drahtesel-museum.at](http://www.drahtesel-museum.at)

#### Mostellaria - Destillerie Farthofer, Öhling bei Amstetten



Radeln und Verkosten: Birnendestertwein Mostello, Destillate, Whisky vom eigenen Getreide, gemälzt in der eigenen Mälzerei (ein Novum im Mostviertel) und das alles in bester Bio-Qualität.

[www.destillerie-farthofer.at](http://www.destillerie-farthofer.at)

#### Römerwelt und Römermuseum, Walsee-Sindelburg



Top-moderne Visualisierungen präsentieren den Gästen auf den Grundmauern eines römischen Kastells den Alltag der römischen Armee vor rund 1.600 Jahren auf lebendige und greifbare Weise.

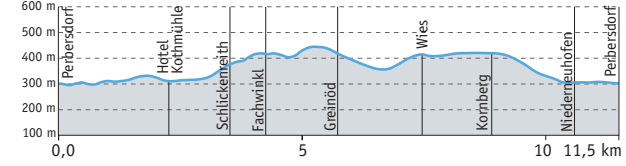
[www.roemerwelt-walsee.at](http://www.roemerwelt-walsee.at)

### Kletzenbirn-Radroute

**Streckenverlauf:** Perbersdorf – Kothmühle – Schlickeneith – Greinöd – Wies – Kornberg – Niederneuhofen – Perbersdorf

**Streckendaten:** 11 km, 1 h ▲ 215 m ▼ 212 m

Kurze E-Bike-Tour durch das hügelige Mostviertel. Eine Radroute durch das „g’schupfte Mostviertel“ wie die Einheimischen sagen. Hügel rauf und runter, vorbei bei den Vierkanthöfen und Birnbaumzeilen, durch Waldabschnitte und saftige Wiesen.

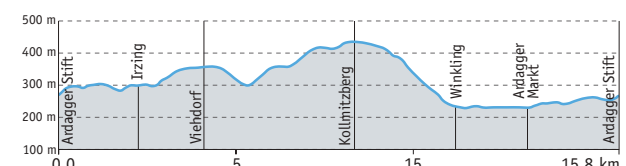


### Kollmitzberg-Radroute

**Streckenverlauf:** Ardagger Stift – Viehdorf – Holzhausen – Kollmitzberg – zur Donau – Donauradweg – Ardagger Stift

**Streckendaten:** 16 km, 1:30 h ▲ 267 m ▼ 267 m

Radroute mit aussichtsreicher Belohnung. Diese Panoramarunde lässt sich am besten mit dem E-Bike befahren, ist aber auch geeignet für Ambitionierte auf der Suche nach einer kurzen, aber knackigen Tour.



### Stift Seitenstetten Mit historischem Hofgarten



Der Garten lädt mit seinen großen Wiesenflächen, schattenspendenden Bäumen und dem Rosenlabyrinth zum Entspannen und Verweilen ein. Im Stift und in der Stiftsgalerie werden Führungen angeboten, Nächtigungen sind im Stift möglich.

[www.stift-seitenstetten.at](http://www.stift-seitenstetten.at)